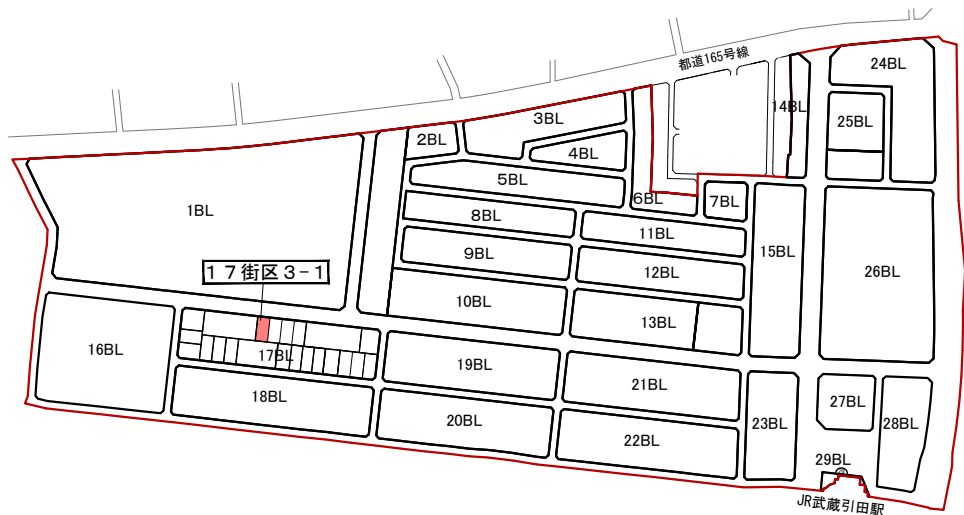


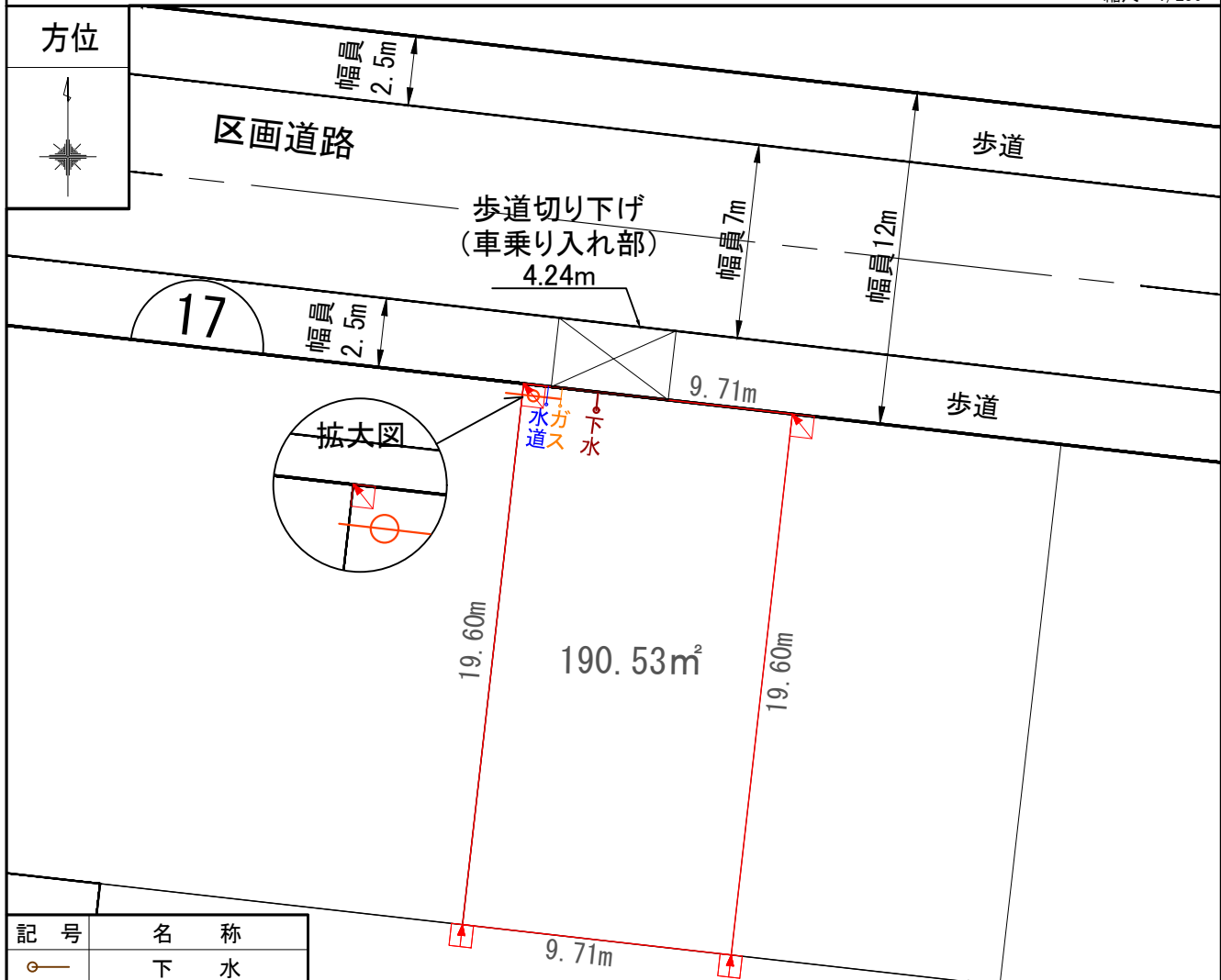
方位



保留地詳細図

縮尺 1/250

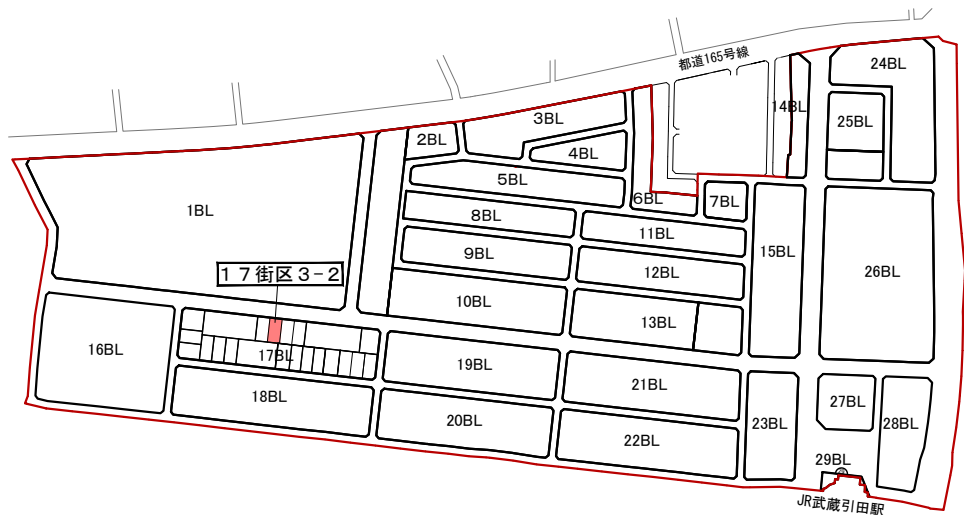
方位



記号	名称
	下水
	水道
	ガス
	コンクリート杭
	プレート (道路界等)
	電柱

価格 : 27,245,000円

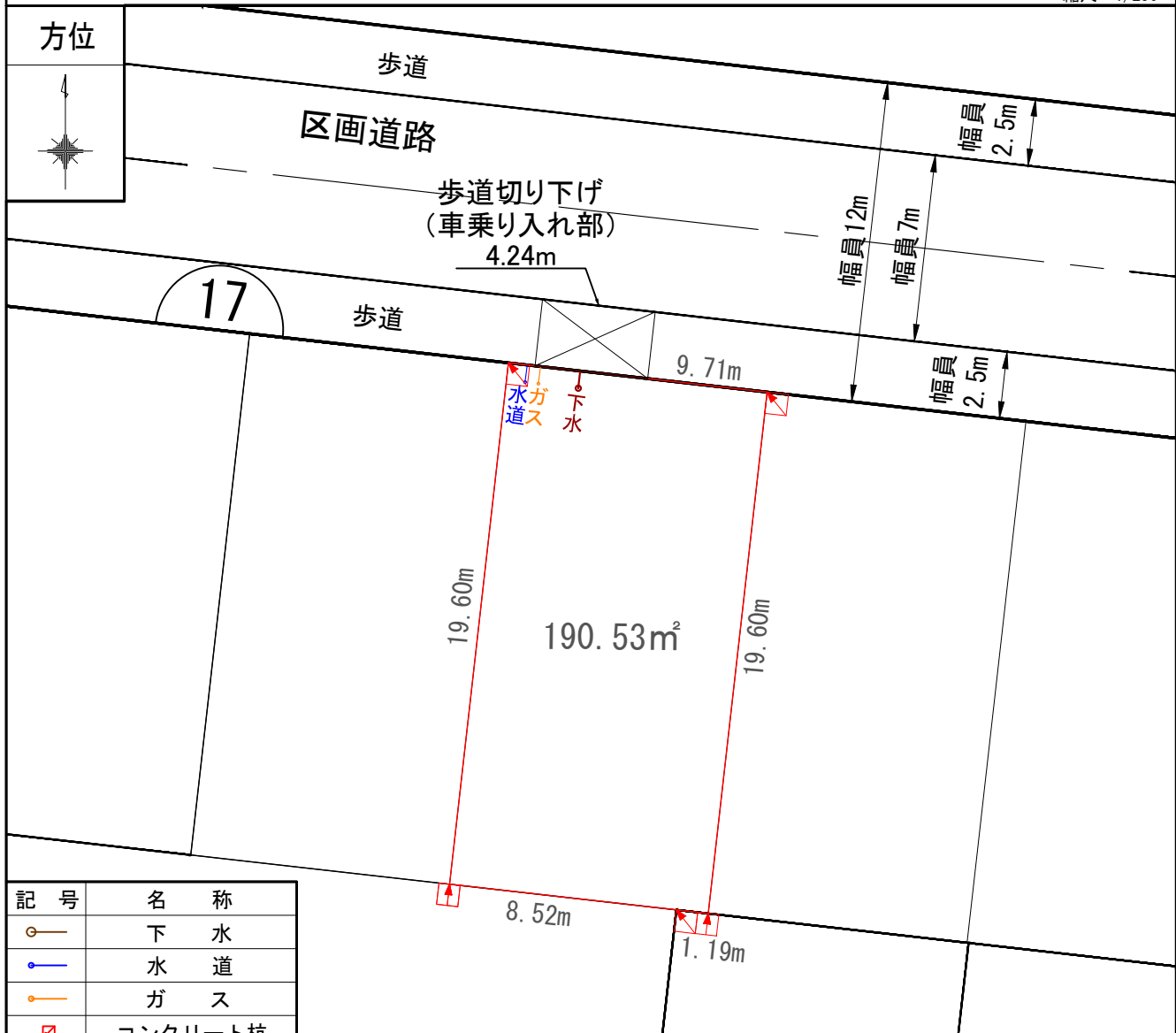
方位



保留地詳細図

縮尺 1/250

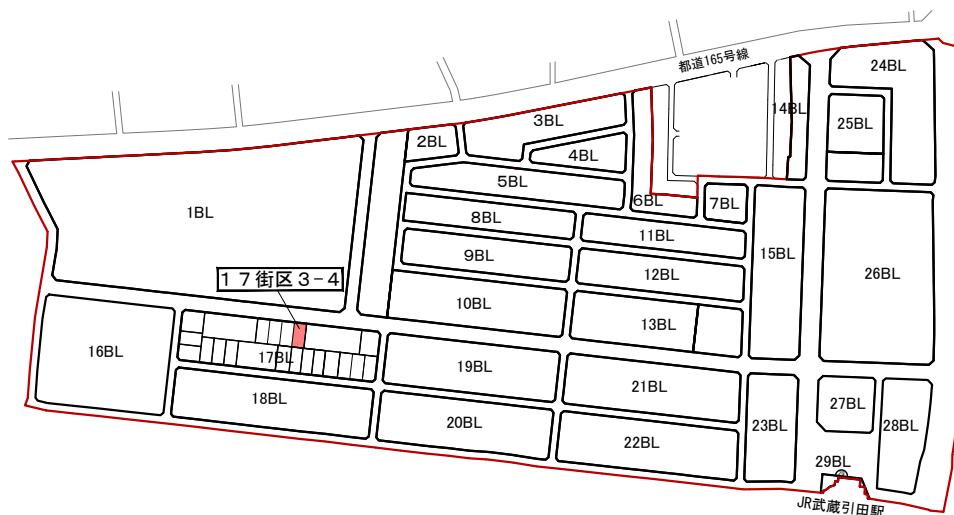
方位



記号	名称
	下水
	水道
	ガス
	コンクリート杭
	プレート (道路界等)
	電柱

価格 : 27,245,000円

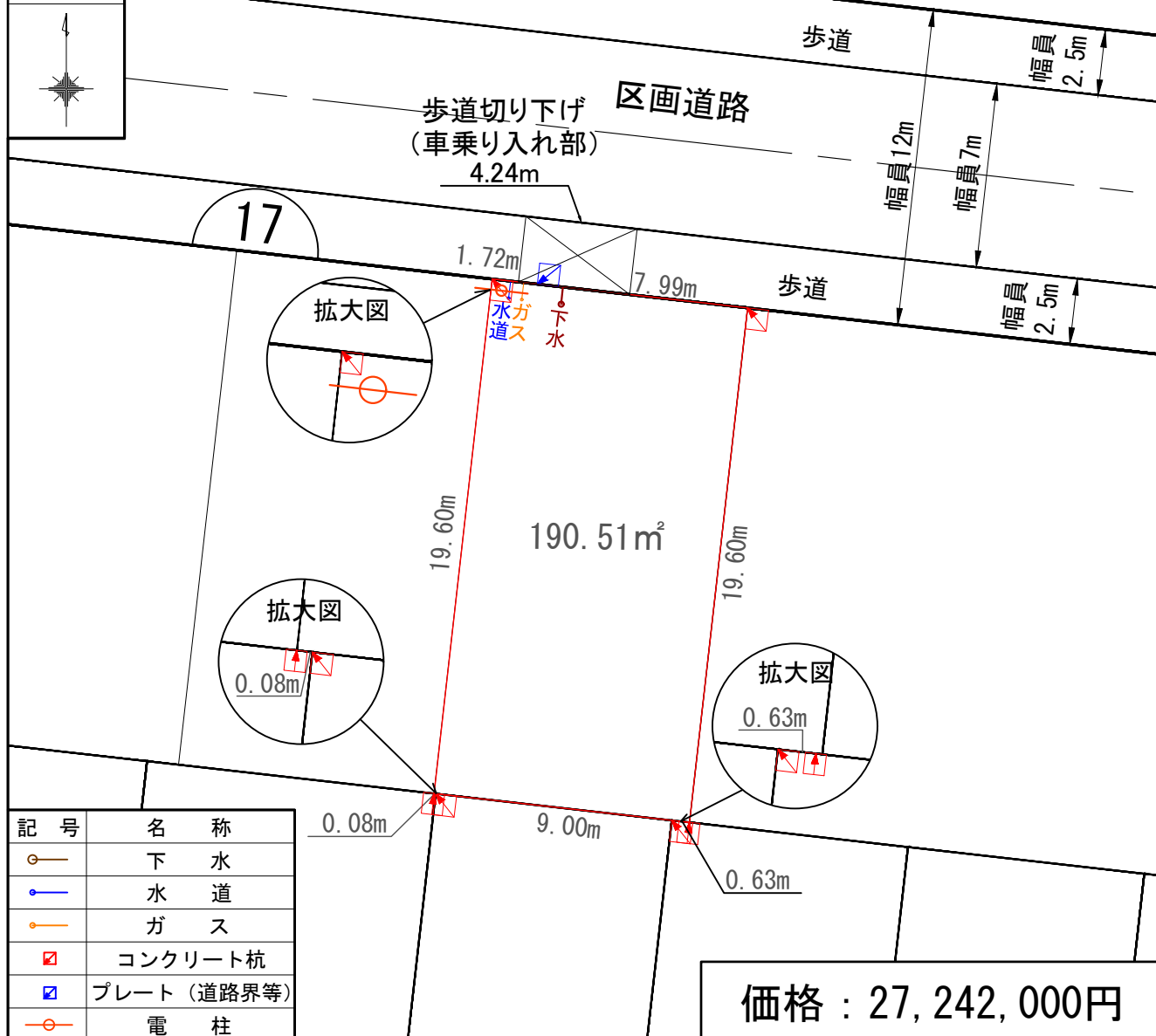
方位



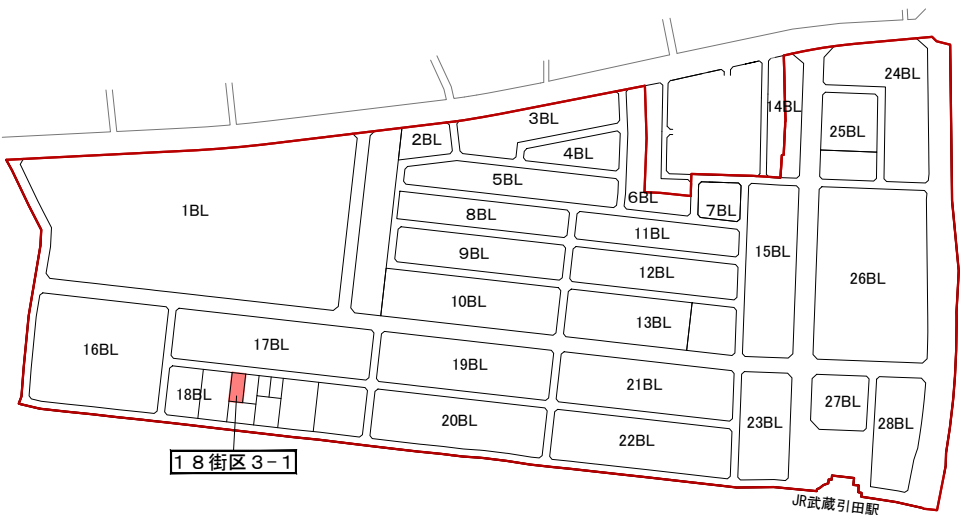
保留地詳細図

縮尺 1/250

方位



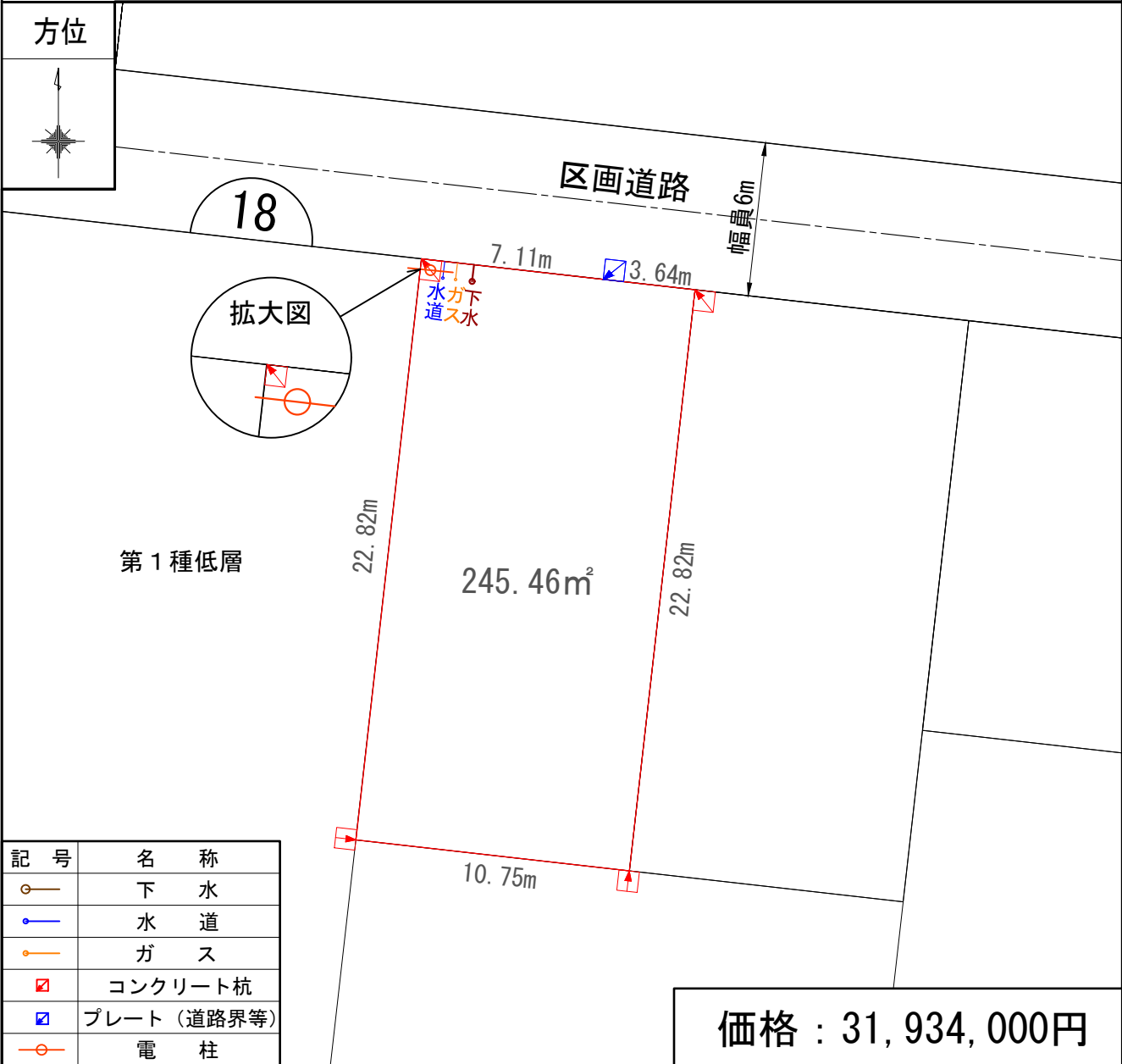
方位



保留地詳細図

縮尺 1/250

方位



記 号	名 称
	下 水
	水 道
	ガ ス
	コンクリート杭
	プレート (道路界等)
	電 柱

価格 : 31,934,000円

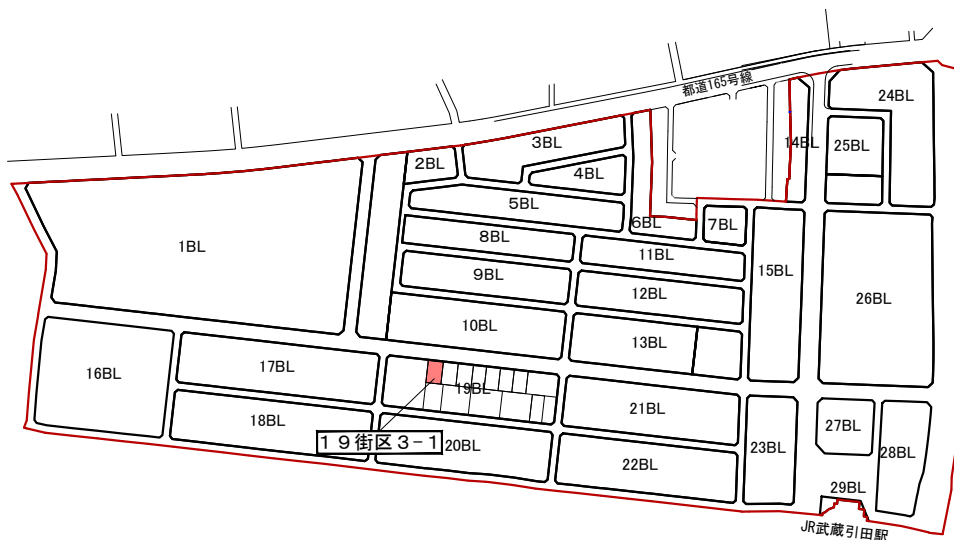
保留地位置図

保留地番号 1 3

1 9 街区 3-1

縮尺 1/6,000

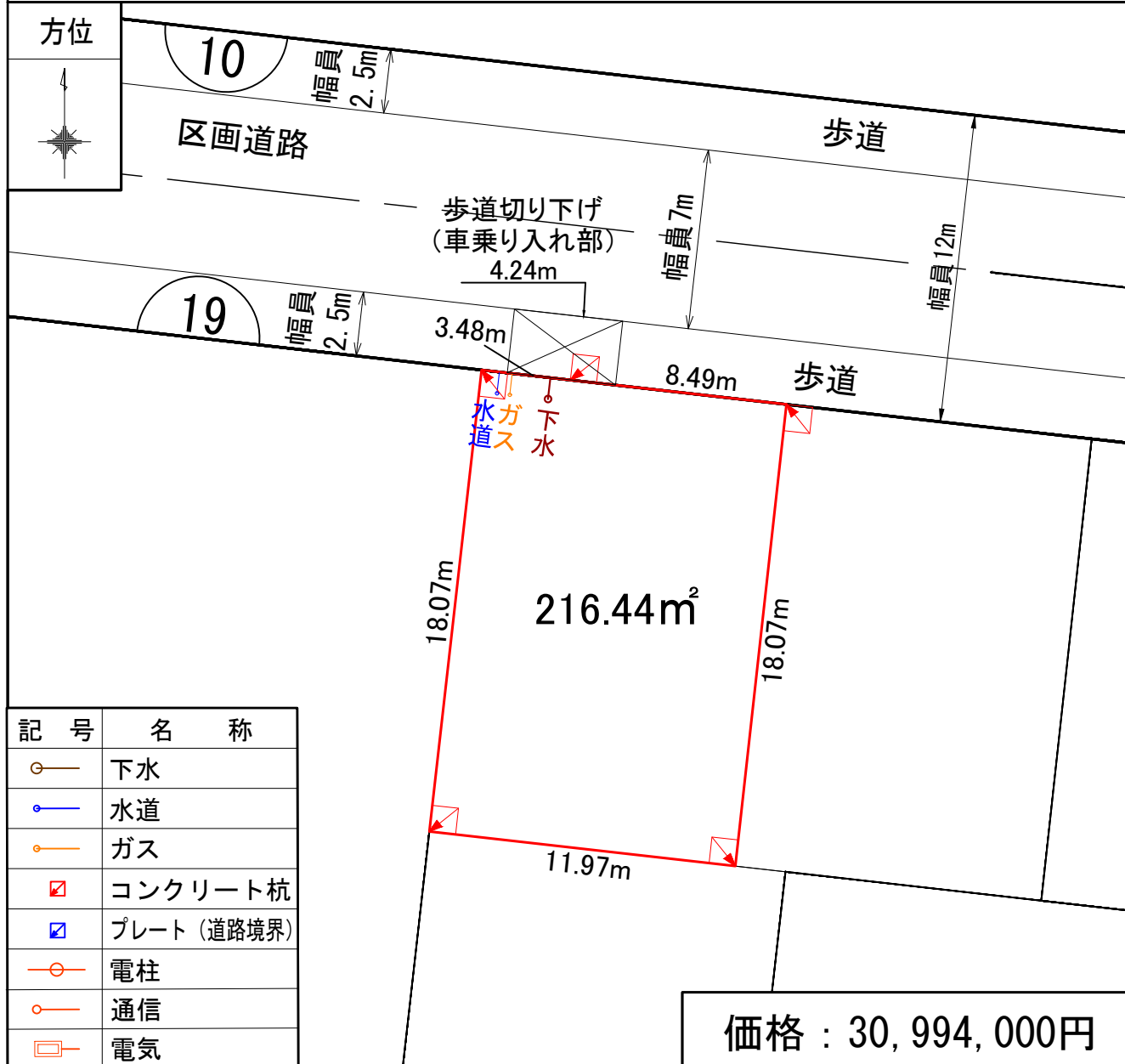
方位



## 保留地詳細図

縮尺 1/250

方位



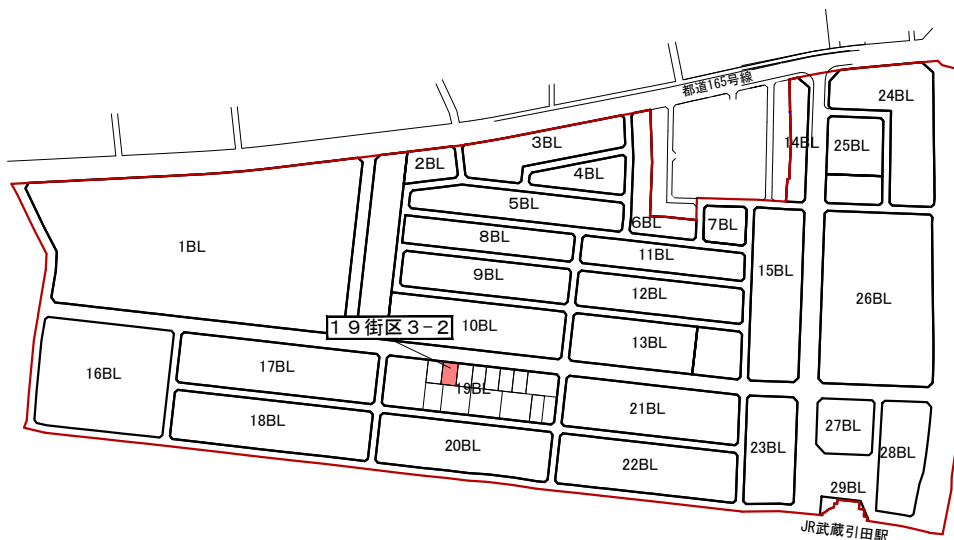
保留地位置図

保留地番号 1 4

1 9 街区 3-2

縮尺 1/6,000

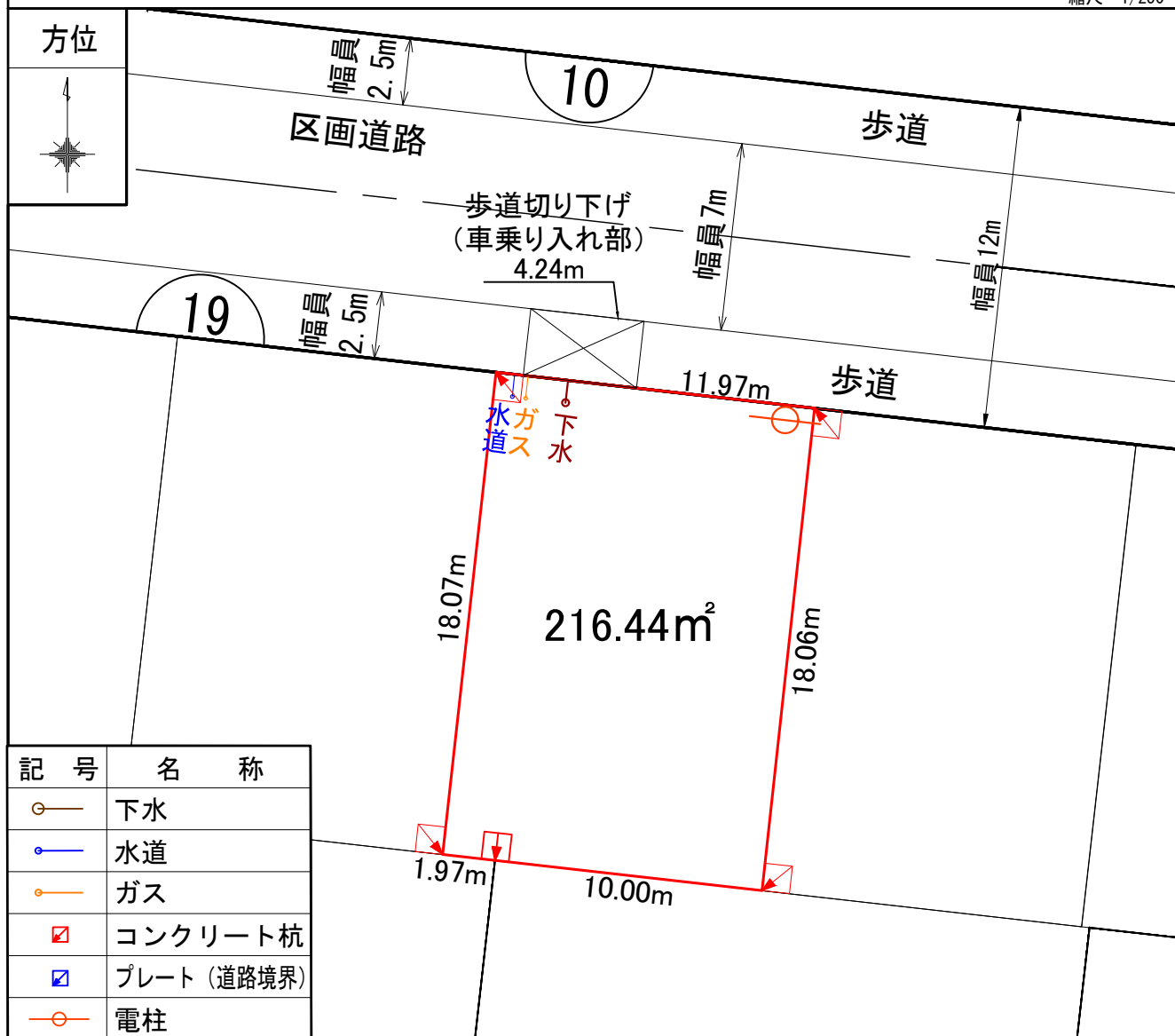
方位



## 保留地詳細図

縮尺 1/250

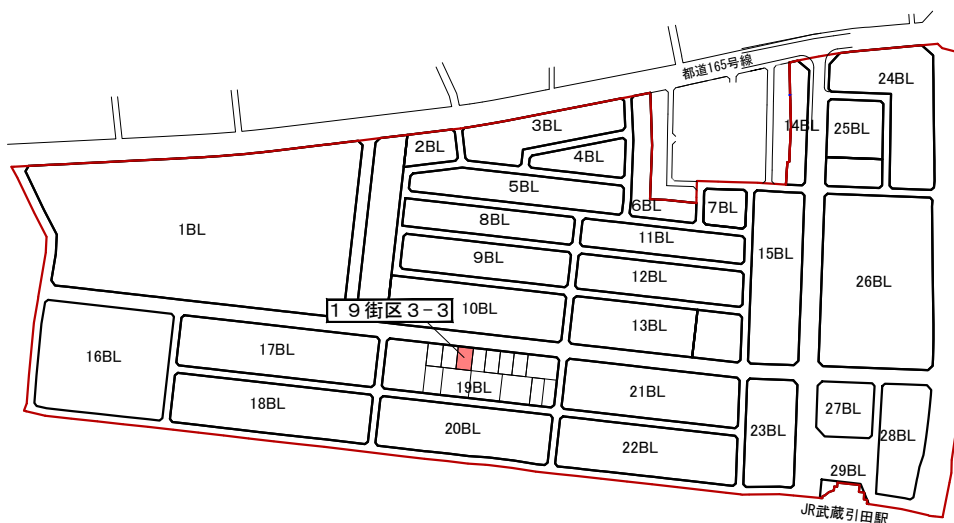
方位



記 号	名 称
	下水
	水道
	ガス
	コンクリート杭
	プレート (道路境界)
	電柱
	通信
	電気

価格 : 30,994,000円

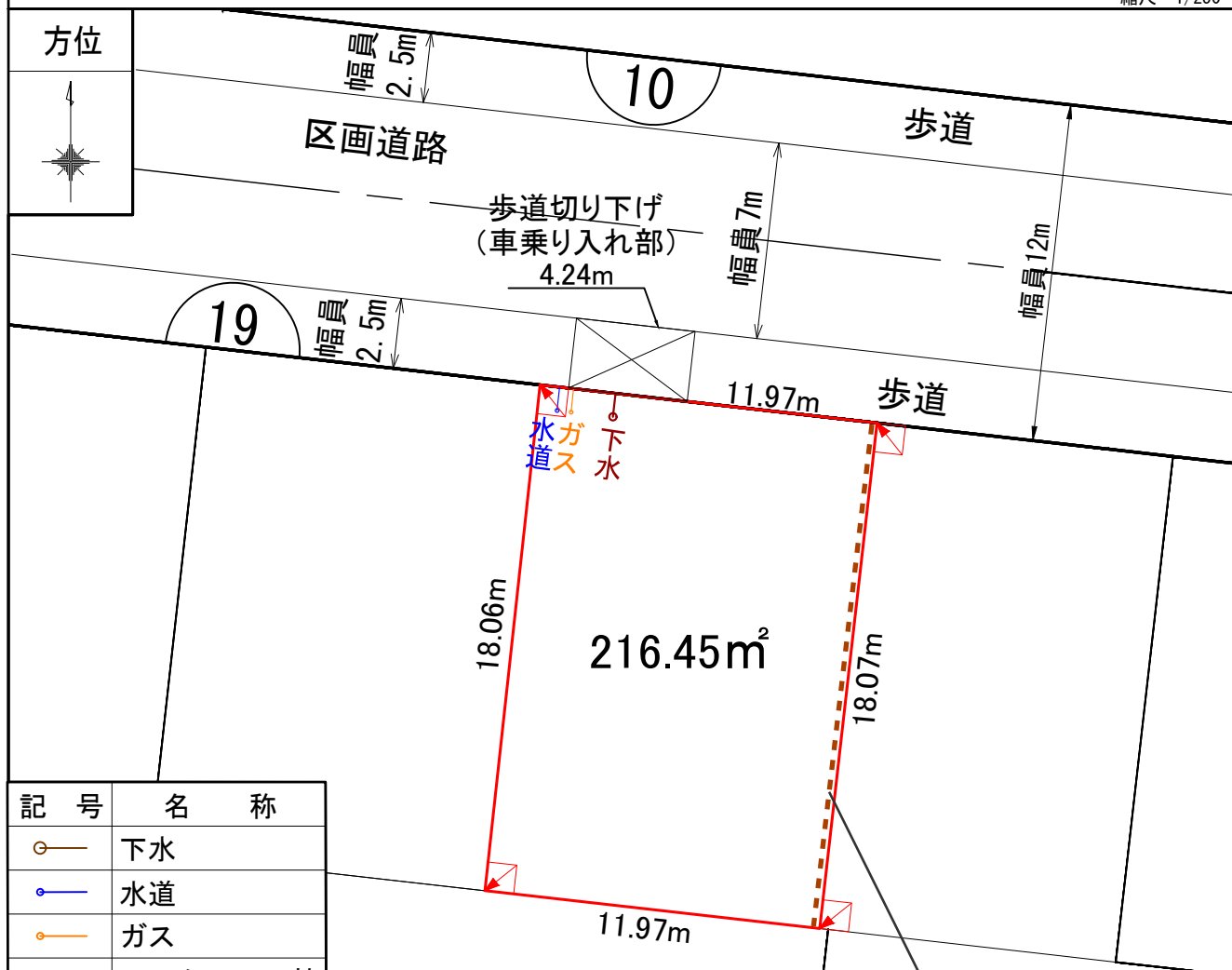
方位



保留地詳細図

縮尺 1/250

方位



記号	名称
	下水
	水道
	ガス
	コンクリート杭
	プレート (道路境界)
	電柱
	通信
	電気

東側隣接部分について、市が令和8年3月までに敷地内に擁壁を作ります

価格 : 30,995,000円

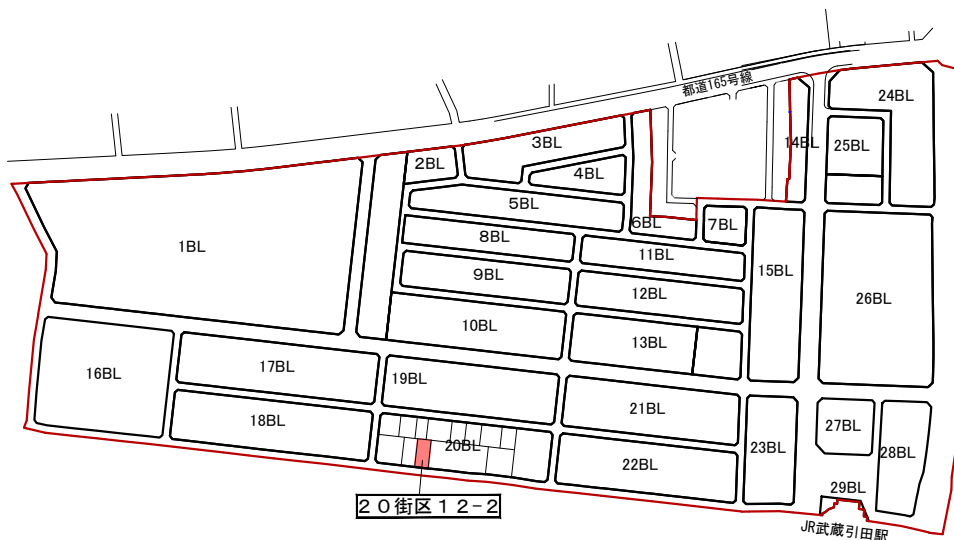
保留地位置図

保留地番号 19

20街区 12-2

縮尺 1/6,000

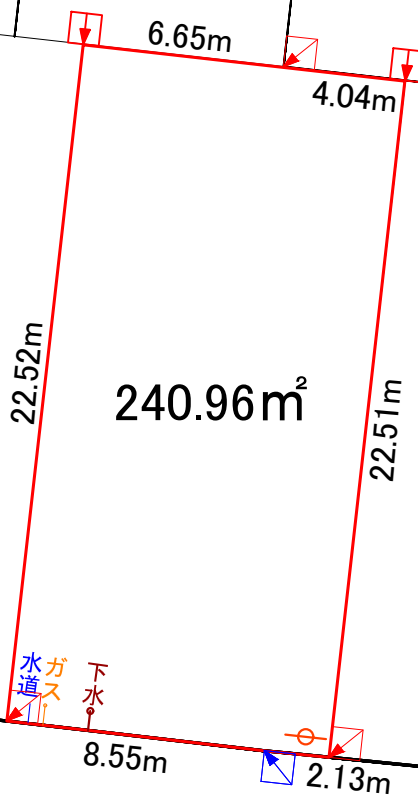
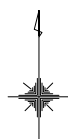
方位



## 保留地詳細図

縮尺 1/250

方位



記号	名称
	下水
	水道
	ガス
	コンクリート杭
	プレート (道路境界)
	電柱
	通信
	電気

区画道路

20

幅員6m

価格 : 32,722,000円



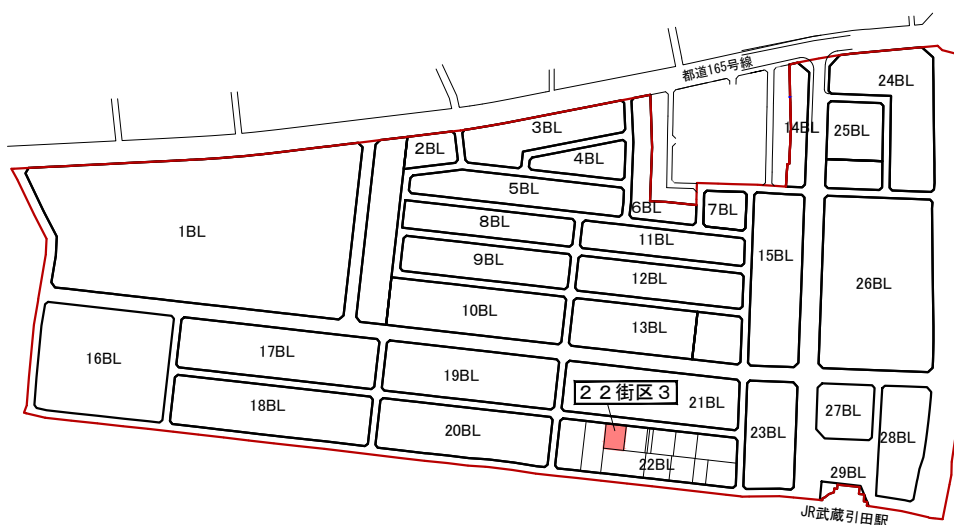
保留地位置図

保留地番号 20

22街区3

縮尺 1/6,000

方位



保留地詳細図

縮尺 1/250

方位



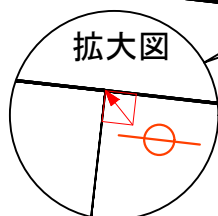
21

22

区画道路

幅員6m

拡大図



3.17m

水道  
ガス  
下水

12.75m

19.84m

316.08m<sup>2</sup>

19.83m

15.92m

記号	名称
	下水
	水道
	ガス
	コンクリート杭
	プレート (道路境界)
	電柱
	通信
	電気

価格 : 40,948,000円